

ÖVERSIKTSKARTA

Bilaga 1

Äspetorp - Gryt
Gnesta kommun, Södermanlands län

Datum: 2018-10-24

Skala (A3): 1:30 000

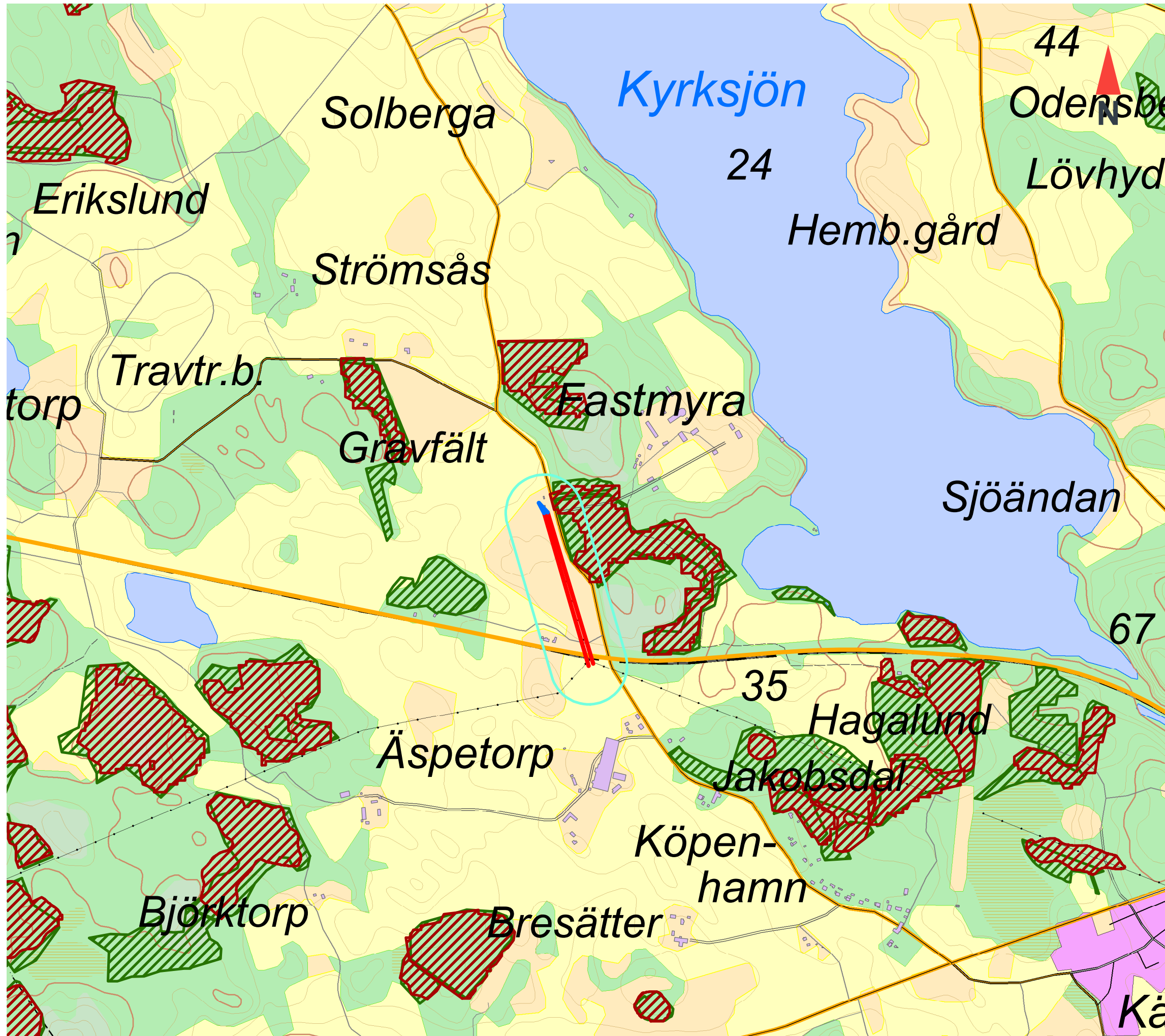


© Lantmäteriet, Geodatasamverkan

Teckenförklaring

- Äspetorp-Gryt luftledning
- Äspetorp-Gryt markkabel





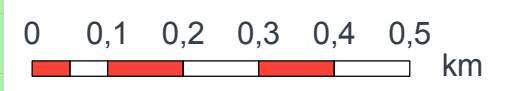
MARKANVÄNDNING

Bilaga 2

Äspetorp - Gryt
Gnesta kommun, Södermanlands län

Datum: 2018-10-23

Skala (A3): 1:10 000

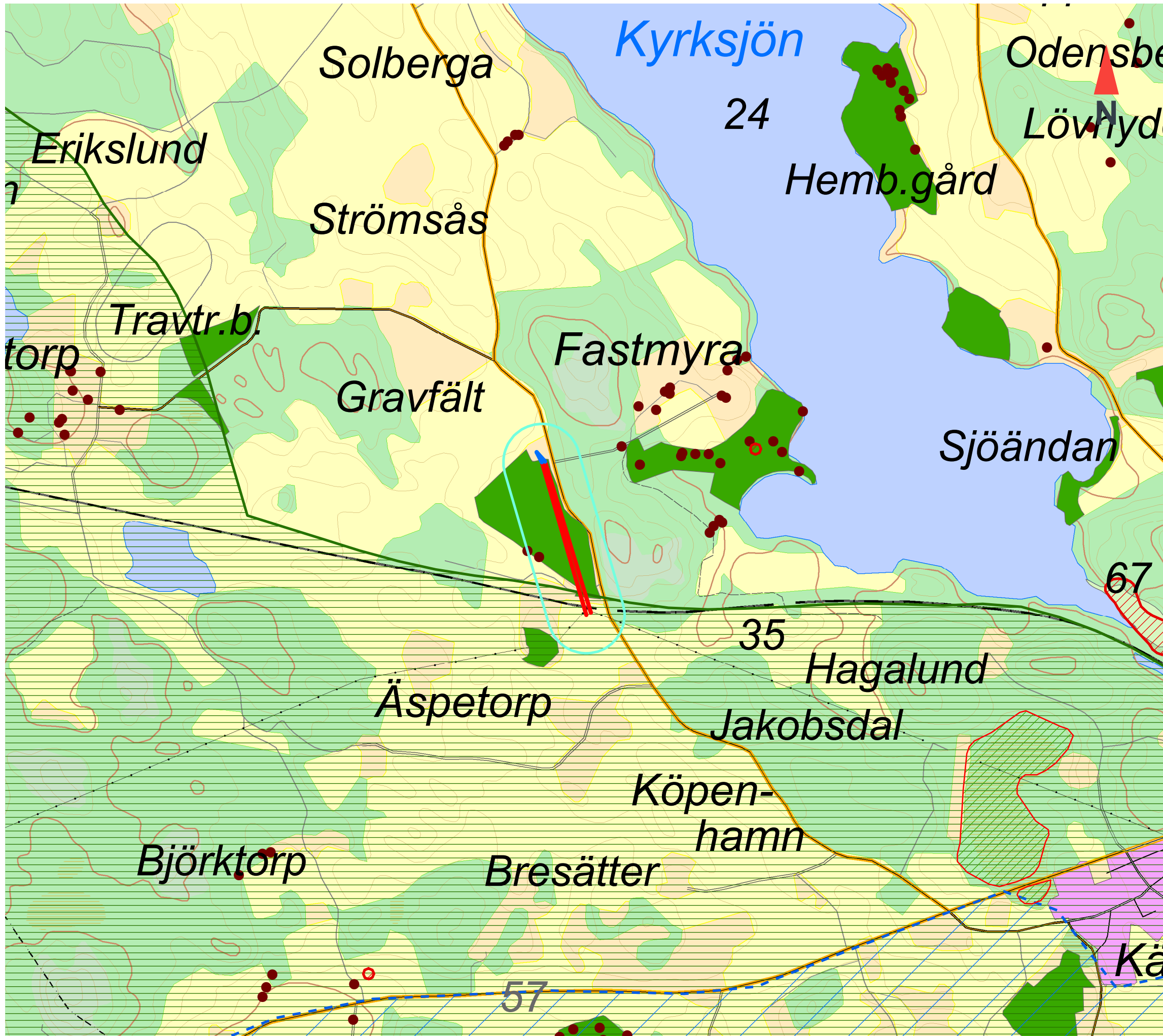


© Lantmäteriet, Geodatasamverkan

Teckenförklaring

-  Äspetorp-Gryt luftledning
-  Äspetorp-Gryt markkabel
-  Buffertzona 100m
-  Riksintresse Järnväg - befintlig
-  Avverkningsanmälan
-  Utförd avverkning
-  Vattenyta
-  Barr- och blandskog
-  Åker
-  Annan öppen mark
-  Låghusbebyggelse
-  Fastigheter





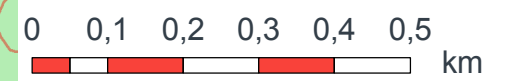
NATURMILJÖVÄRDEN

Bilaga 3

Äspetorp - Gryt
Gnesta kommun, Södermanlands län

Datum: 2018-10-24

Skala (A3): 1:10 000



© Lantmäteriet, Geodatasamverkan

Teckenförklaring

- Äspetorp-Gryt luftledning
- Äspetorp-Gryt markkabel
- Buffertzön 100m
- Skyddsvärda träd
- Riksintresse Naturmiljö
- Riksintresse Friluftsliv
- Nyckelbiotoper
- Skogsstyrelsen sumpskogar

Ängs- och betesmarksinventering

- markklass
- Bete





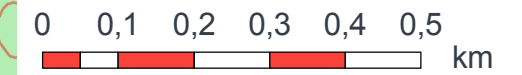
KULTURMILJÖVÄRDEN

Bilaga 4

Äspetorp - Gryt
Gnesta kommun, Södermanlands län







Datum: 2018-10-24

Skala (A3): 1:10 000



© Lantmäteriet, Geodatasamverkan

Teckenförklaring

-  Äspetorp-Gryt luftledning
-  Äspetorp-Gryt markkabel
-  Buffertzon 100m
-  Fornminne punkt
-  Fornminne yta
-  Fornminne linje