




### Teckenförklaring

- Sträckningsalternativ B1 - Luftledning
- Sträckningsalternativ B2 - Luftledning
- Sträckningsalternativ C - Luftledning
- - - Sträckningsalternativ D - Markkabel
- Detaljkartblad

Bilaga S2  
 Naturmiljö, vatten och potentiellt  
 förorenade områden  
 Brillinge - Funbo



Skala (A4): 1:60 000  
 Datum: 2019-02-13





### Teckenförklaring

- Sträckningsalternativ B1 - Luftledning
- Sträckningsalternativ B2 - Luftledning
- Sträckningsalternativ C - Luftledning
- - - Sträckningsalternativ D - Markkabel
- Vattenskyddsområde
- Naturvårdsprogram
- Naturvärden
- Nyckelbiotoper
- Miljökvalitetsnormer grundvatten
- Ängs- och betesmarksinventeringen
- Ängs- och hagmarksinventeringen
- ★ Potentiellt förorenat område

### Bilaga S2 Detaljkartblad 1(3) Naturmiljö, vatten och potentiellt förorenade områden

Brillinge - Funbo

0 250 500 750 1 000  
 m

Skala (A4): 1:25 000  
 Datum: 2019-02-13  
 © Lantmäteriet MS2013\04895  
 © Länsstyrelsen  
 © Skogsstyrelsen






### Teckenförklaring

- Sträckningsalternativ B1 - Luftledning
- Sträckningsalternativ B2 - Luftledning
- Sträckningsalternativ C - Luftledning
- - - Sträckningsalternativ D - Markkabel
- VMI grundinventeringen
- Naturvårdsprogram
- Naturvårdsavtal
- Naturvärden
- Nyckelbiotoper
- Sumpskogar
- Miljökvalitetsnormer grundvatten
- Ängs- och betesmarksinventeringen
- Ängs- och hagmarksinventeringen
- ★ Potentiellt förorenat område

### Bilaga S2 Detaljkartblad 2(3) Naturmiljö, vatten och potentiellt förorenade områden

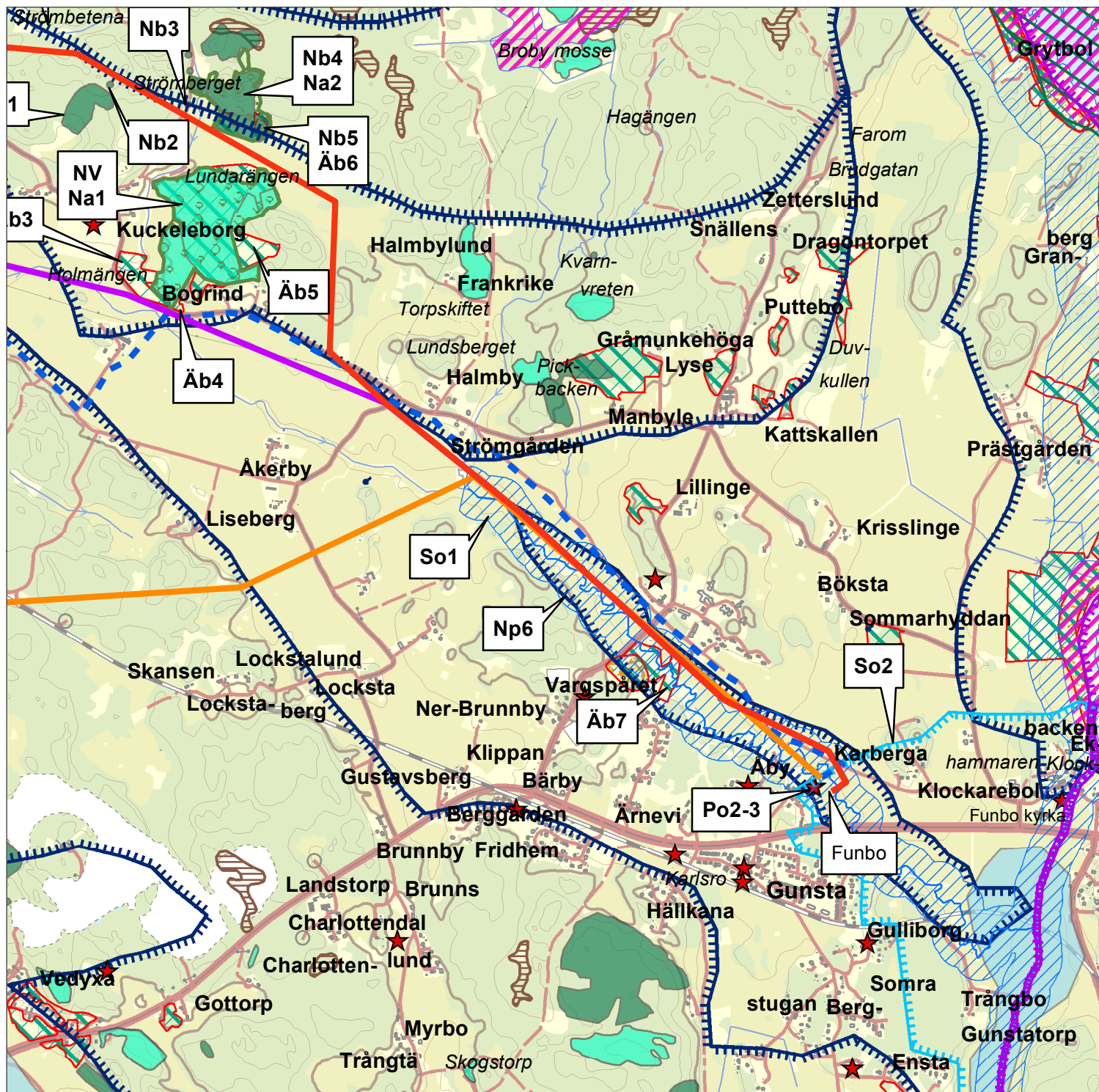
Brillinge - Funbo



Skala (A4): 1:25 000  
 Datum: 2019-02-13  
 © Lantmäteriet MS2013\04895  
 © Länsstyrelsen  
 © Skogsstyrelsen







### Teckenförklaring

- Sträckningsalternativ B1 - Luftledning
- Sträckningsalternativ B2 - Luftledning
- Sträckningsalternativ C - Luftledning
- - - Sträckningsalternativ D - Markkabel
- Natura 2000 (habitatdirektivet)
- Riksintresse naturvård
- Vattenskyddsområde
- VMI grundinventeringen
- Strandskydd
- Naturvårdsprogram
- Naturvårdsavtal
- Naturvärden
- Nyckelbiotoper
- Sumpskogar
- Miljökvalitetsnormer grundvatten
- Ängs- och betesmarksinventeringen
- Ängs- och hagmarksinventeringen
- ★ Potentiellt förorenat område

### Bilaga S2 Detaljkartblad 3(3) Naturmiljö, vatten och potentiellt förorenade områden

Brillinge - Funbo



Skala (A4): 1:25 000  
 Datum: 2019-02-13  
 © Lantmäteriet MS2013\04895  
 © Länsstyrelsen  
 © Skogsstyrelsen

