

**Station  
Kolbotten**

**A**

**NVO1**

**NVO2**

**NVO3**

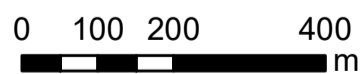
**NVO4**

**NVO5**

**Bilaga 11**

Naturvärdesobjekt & generellt biotopskydd

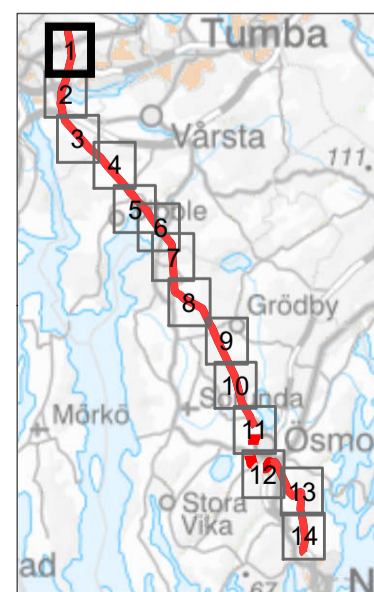
Sida 1 av 14



- Transformatorstation
- Sökt sträckning L1
- Sökt sträckning L2
- Sökt sträckning L3
- Ombyggd 70 kV ledning L4
- Svenska kraftnäts ledningar
- Inventeringsområde (50 m på vardera sida om sträckningen)

- Høgt naturvärde
- Påtagligt naturvärde

Vattenfall Eldistribution AB  
SWECO Sverige AB/SEKLBR  
Uppdragsnr: 30004313-007  
Datum: 2021-09-15  
Skala: 1:10 000 (A3)

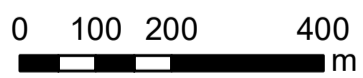













**Bilaga 11**

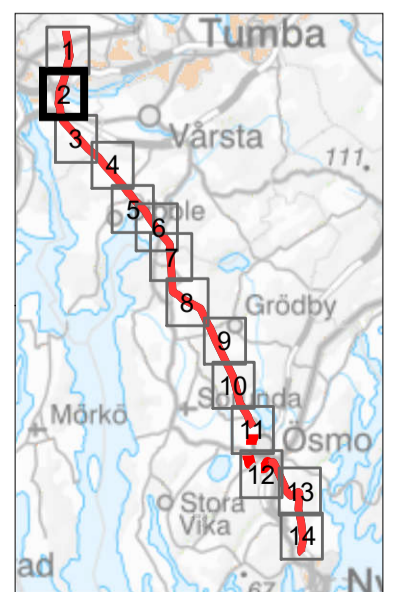
Naturvärdesobjekt & generellt biotopskydd

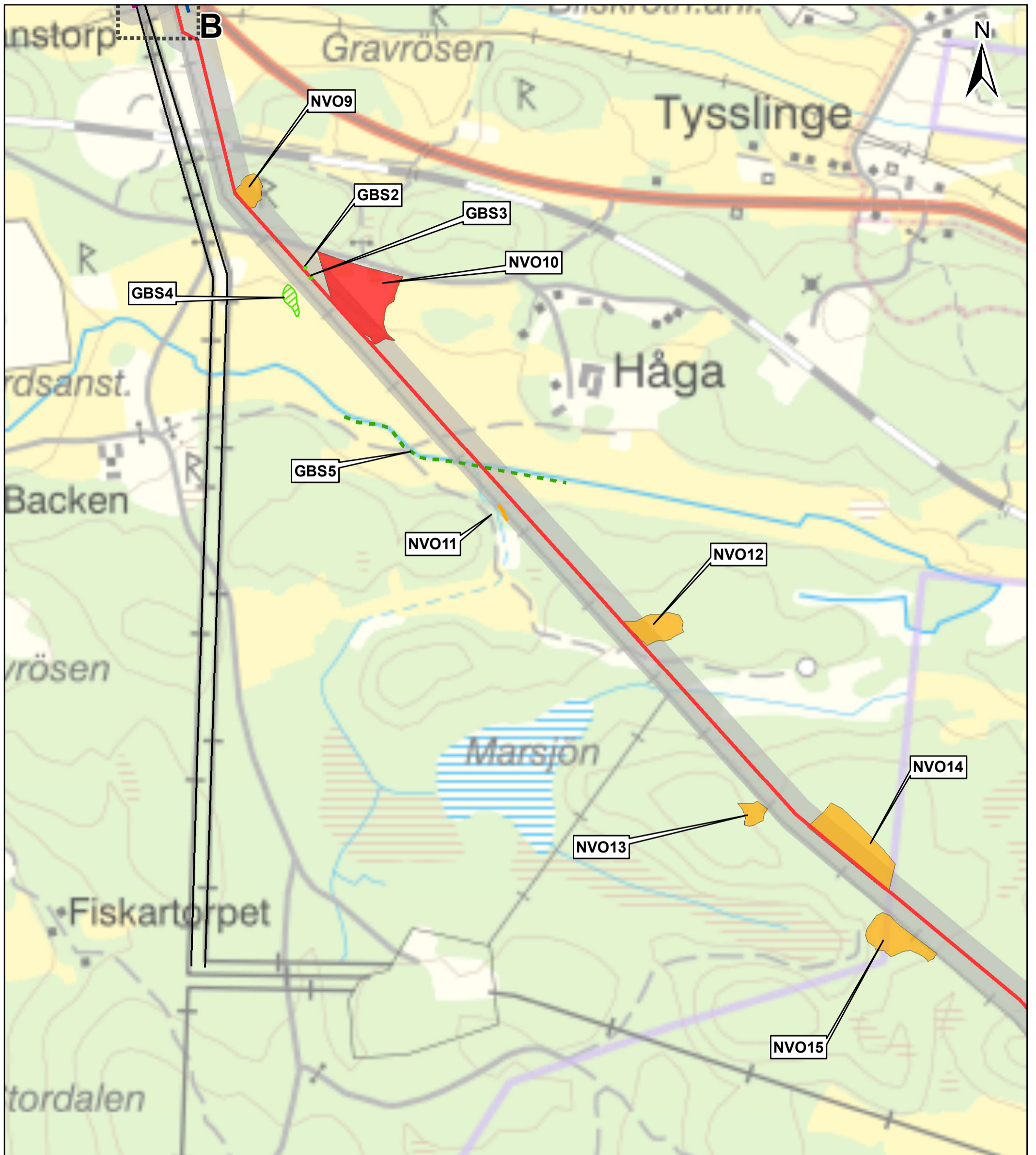
Sida 2 av 14



- |   |   |   |                             |
|---|---|---|-----------------------------|
|  | Sökt sträckning L1  |  | Påtagligt naturvärde        |
|  | Sökt sträckning L2  |  | Generellt biotopskydd (yta) |
|  | Sökt sträckning L3  |   |                             |
|  | Ombyggd 70 kV ledning L4                                  |   |                             |
|  | Svenska kraftnäts ledningar                               |   |                             |
|  | Avgreningsområde Gärtna                                   |   |                             |
|  | Inventeringsområde (50 m på vardera sida om sträckningen) |   |                             |

Vattenfall Eldistribution AB  
 SWECO Sverige AB/SEKLBR  
 Uppdragsnr: 30004313-007  
 Datum: 2021-09-15  
 Skala: 1:10 000 (A3)

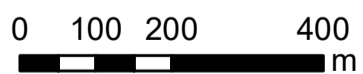















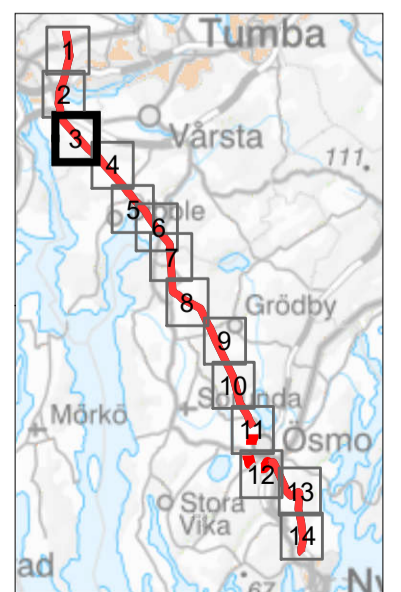
**Bilaga 11**

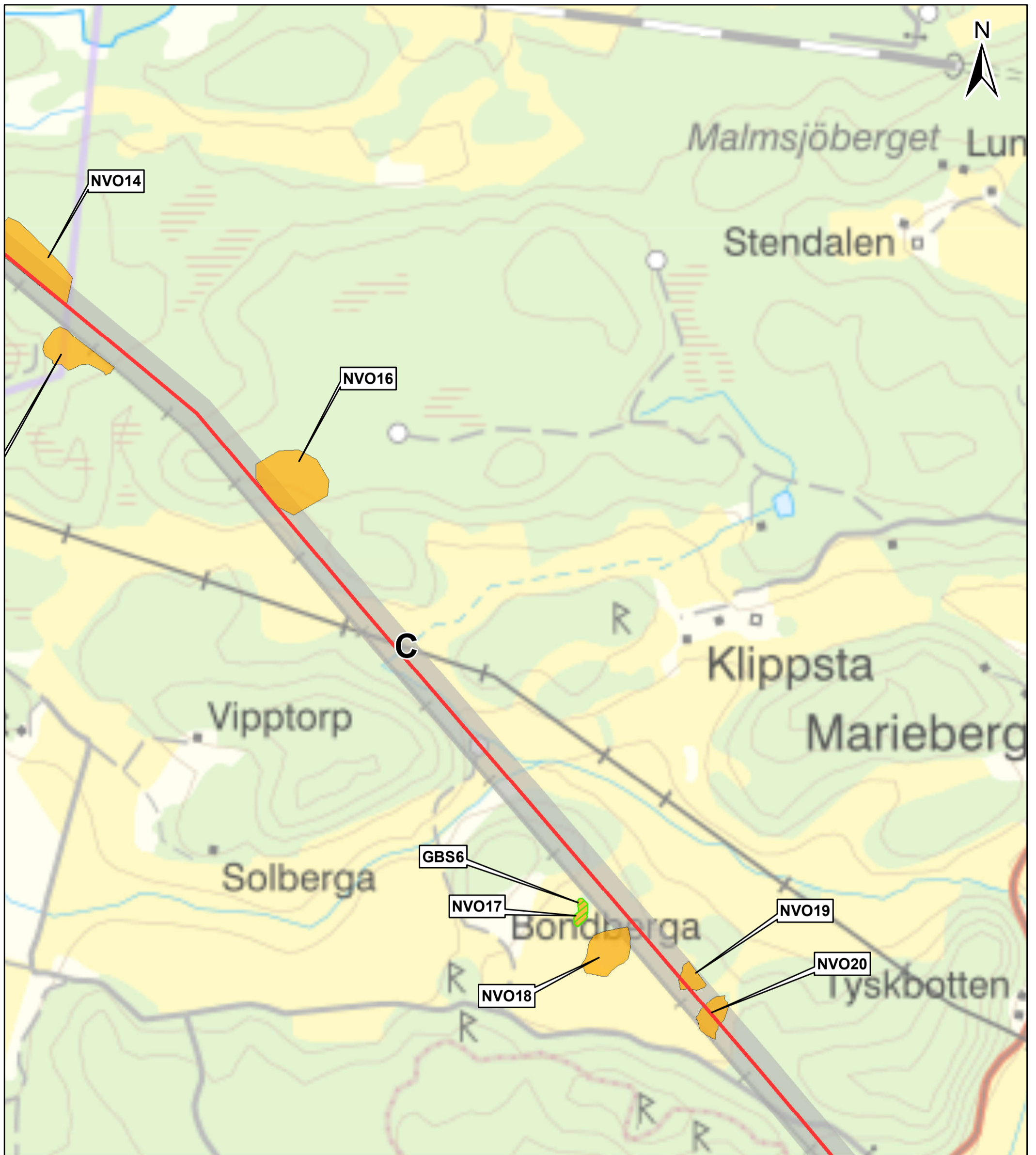
Naturvärdesobjekt & generellt biotopskydd

Sida 3 av 14



- |   |   |
|---|---|
|  Sökt sträckning L1  |  Påtagligt naturvärde          |
|  Sökt sträckning L3  |  Högt naturvärde               |
|  Ombyggd 70 kV ledning L4                                  |  Påtagligt naturvärde          |
|  Svenska kraftnäts ledningar                               |  Generellt biotopskydd (yta)   |
|  Avgreningsområde Gärtuna                                  |  Generellt biotopskydd (linje) |
|  Inventeringsområde (50 m på vardera sida om sträckningen) |   |

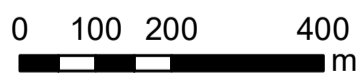




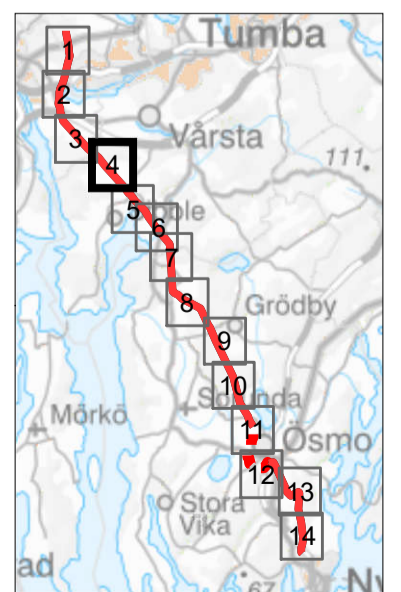
**Bilaga 11**

Naturvärdesobjekt & generellt biotopskydd

Sida 4 av 14



- Sökt sträckning L3
- Inventeringsområde (50 m på vardera sida om sträckningen)
- Påtagligt naturvärde
- Generellt biotopskydd (yta)

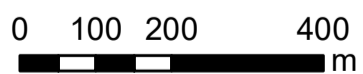




**Bilaga 11**

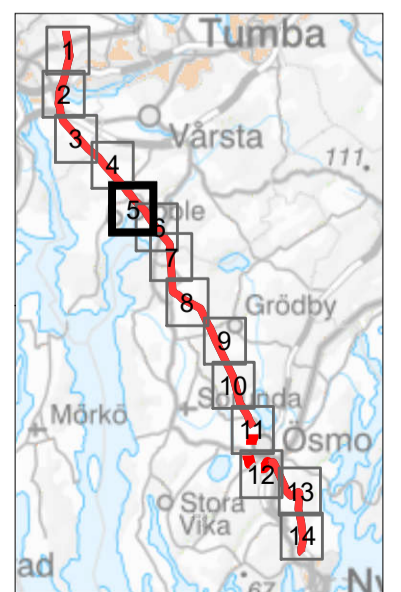
Naturvärdesobjekt & generellt biotopskydd

Sida 5 av 14



- Sökt sträckning L3
- Inventeringsområde (50 m på vardera sida om sträckningen)

Påtagligt naturvärde





**Bilaga 11**

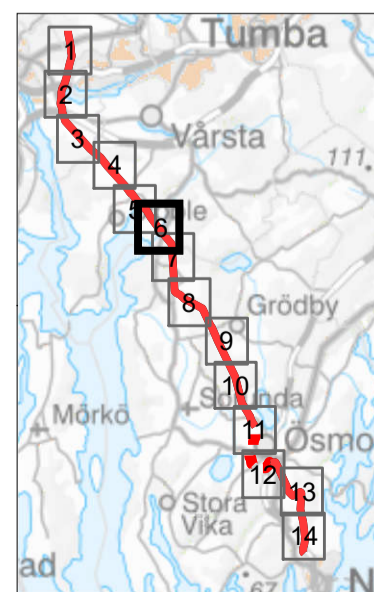
Naturvärdesobjekt & generellt biotopskydd

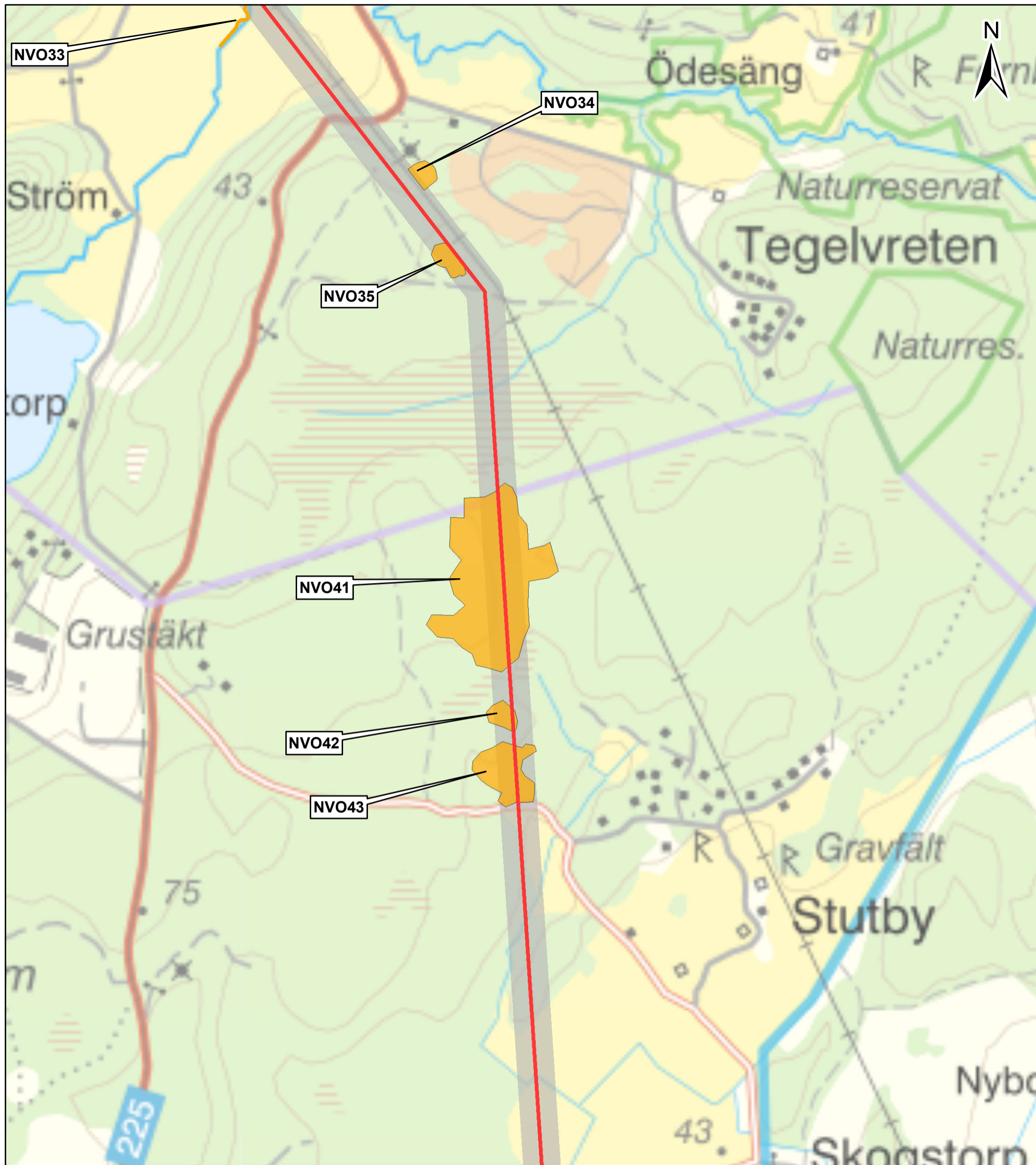
Sida 6 av 14



- Sökt sträckning L3
- Inventeringsområde (50 m på vardera sida om sträckningen)

- Påtagligt naturvärde
- Påtagligt naturvärde

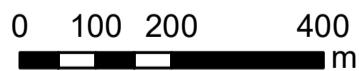




**Bilaga 11**

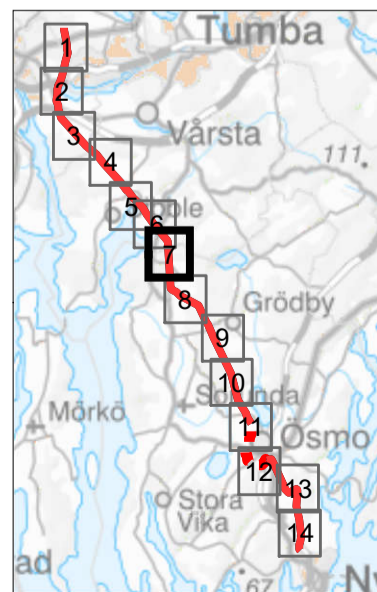
Naturvärdesobjekt & generellt biotopskydd

Sida 7 av 14



- Sökt sträckning L3
- Inventeringsområde (50 m på vardera sida om sträckningen)

- Påtagligt naturvärde
- Påtagligt naturvärde

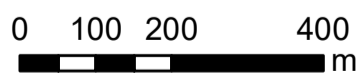




**Bilaga 11**

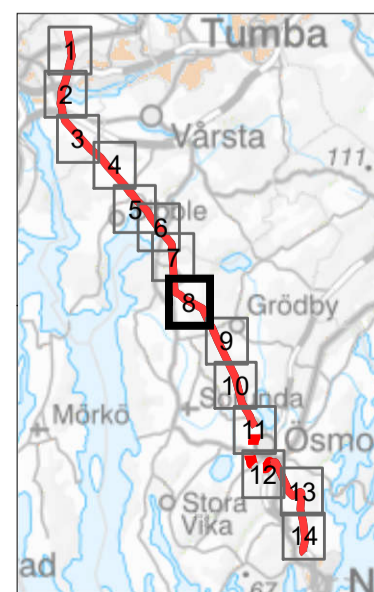
Naturvärdesobjekt & generellt biotopskydd

Sida 8 av 14



- Sökt sträckning L3
- Inventeringsområde (50 m på vardera sida om sträckningen)

Påtagligt naturvärde



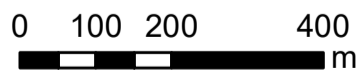




**Bilaga 11**

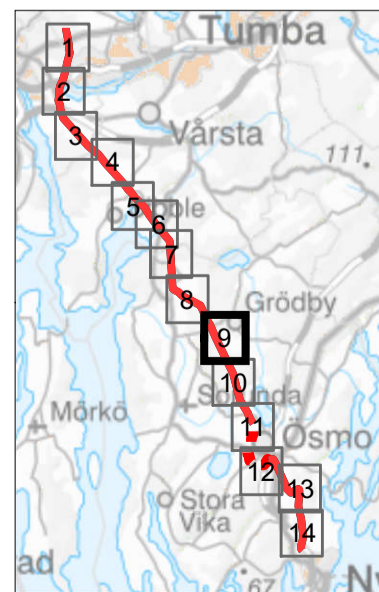
Naturvärdesobjekt & generellt biotopskydd

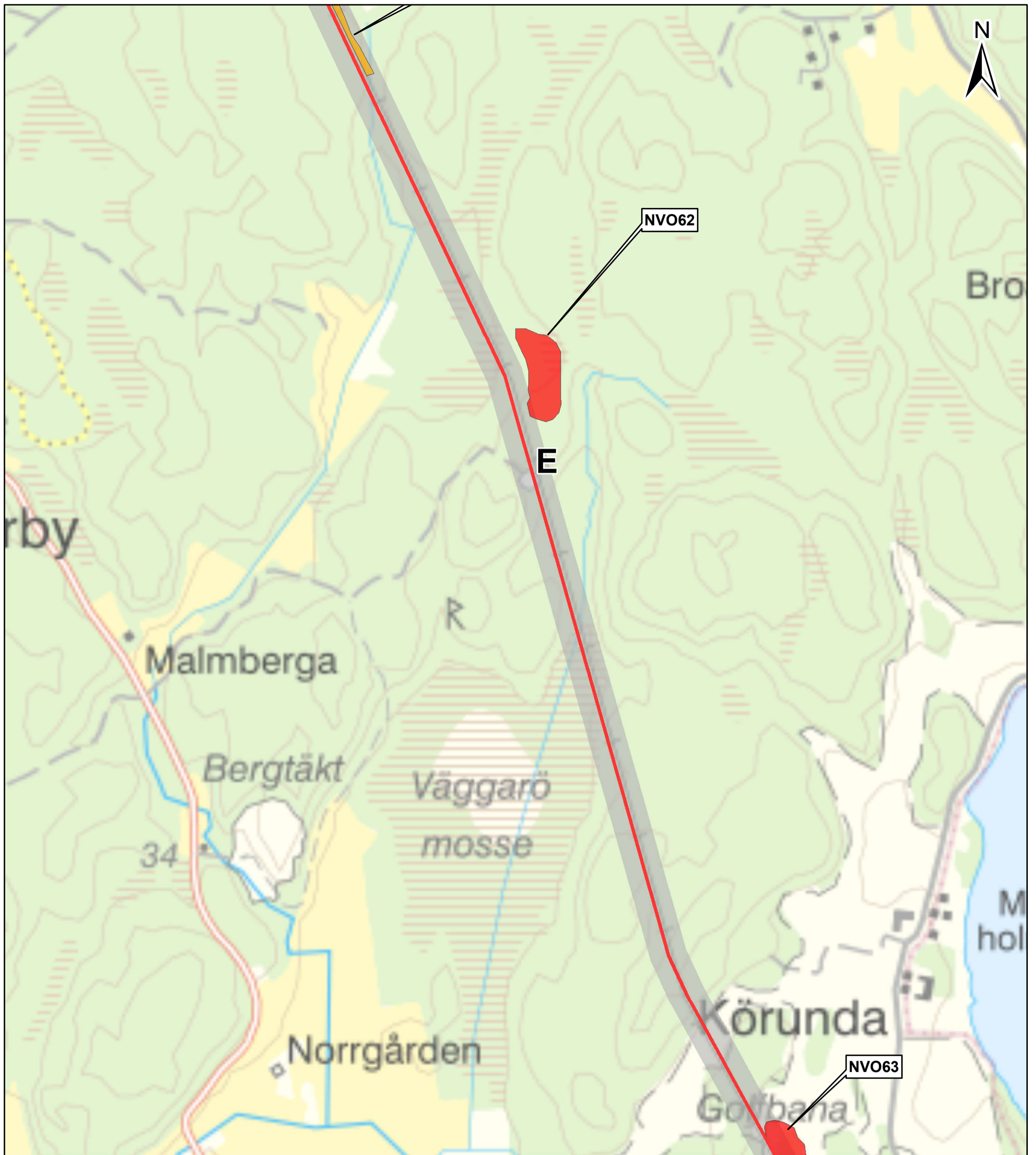
Sida 9 av 14



- Sökt sträckning L3
- Inventeringsområde (50 m på vardera sida om sträckningen)

- Påtagligt naturvärde






**Bilaga 11**

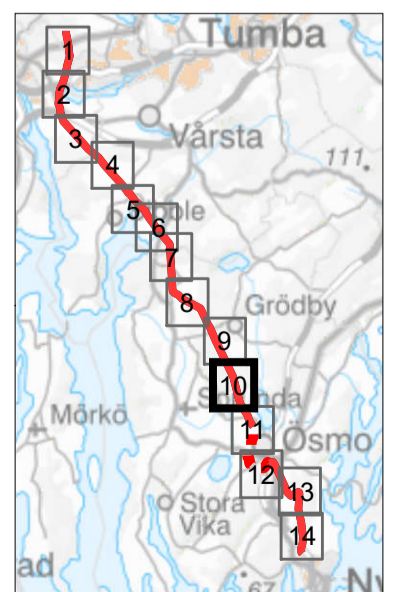
Naturvärdesobjekt & generellt biotopskydd

Sida 10 av 14



- Sökt sträckning L3
- Inventeringsområde (50 m på vardera sida om sträckningen)

- Högt naturvärde
- Påtagligt naturvärde

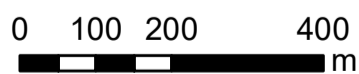




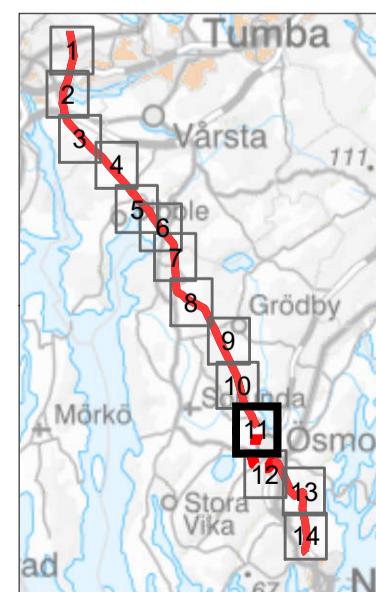
**Bilaga 11**

Naturvärdesobjekt & generellt biotopskydd

Sida 11 av 14



- Sökt sträckning L3
- - - Sökt sträckning L3 (markkabel)
- Inventeringsområde (50 m på vardera sida om sträckningen)
- Högt naturvärde
- Påtagligt naturvärde
- Generellt biotopskydd (yta)
- - - Generellt biotopskydd (linje)

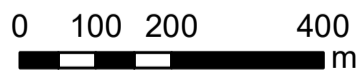




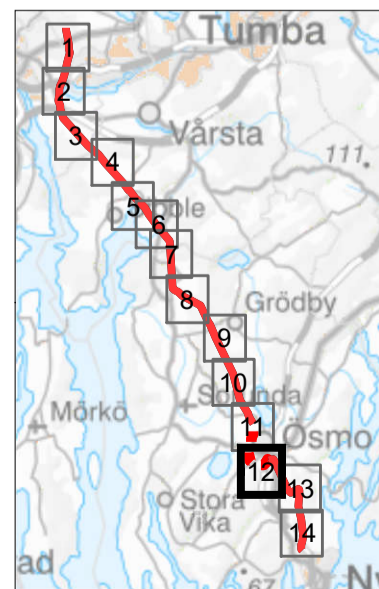
**Bilaga 11**

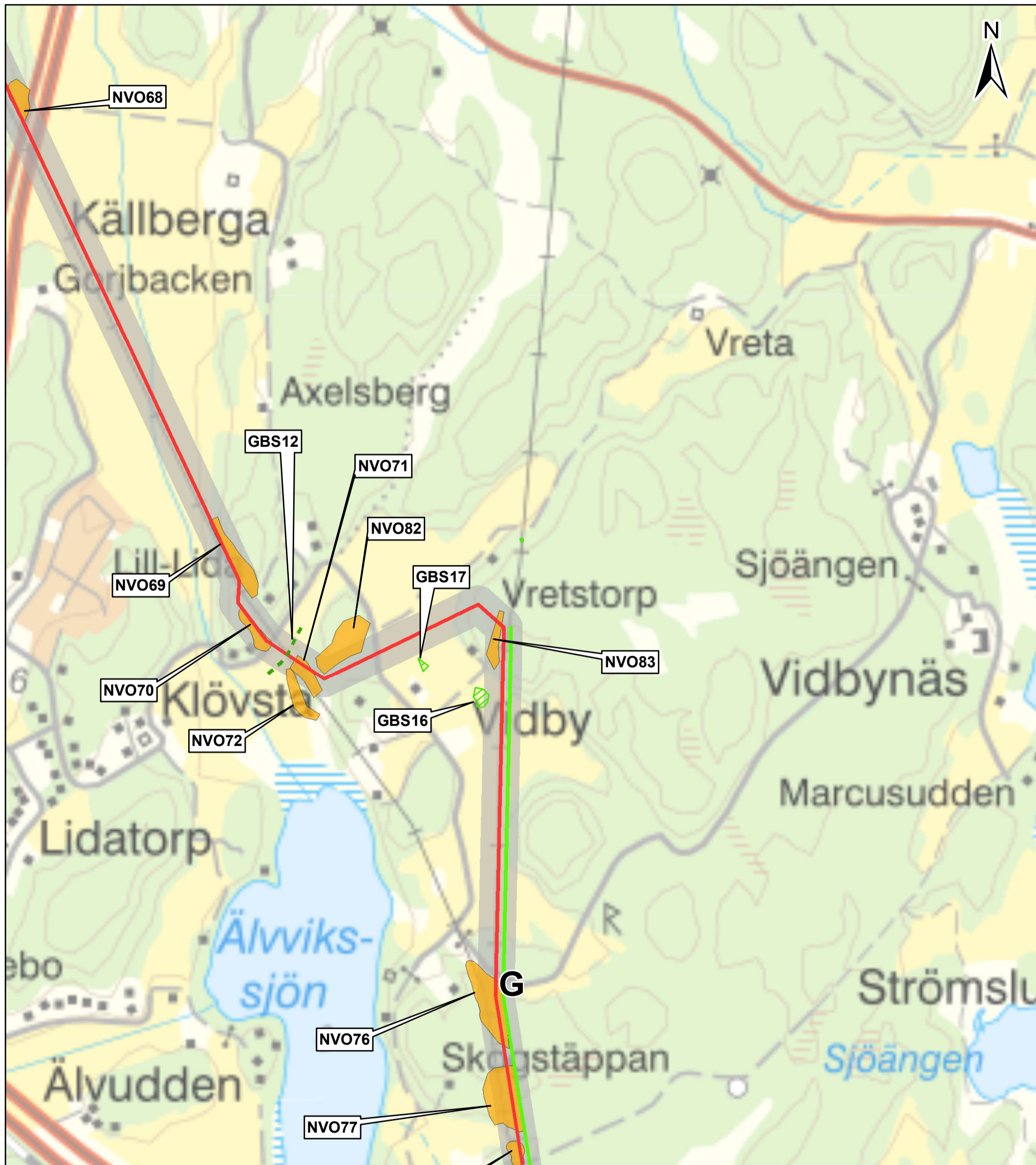
Naturvärdesobjekt & generellt biotopskydd

Sida 12 av 14



- Transformatorstation
- Påtagligt naturvärde
- Sökt sträckning L3
- - - Sökt sträckning L3 (markkabel)
- Inventeringsområde (50 m på vardera sida om sträckningen)

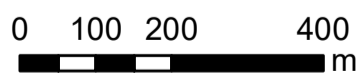




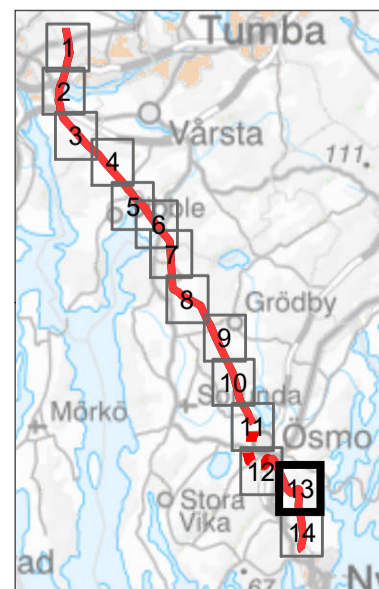
**Bilaga 11**

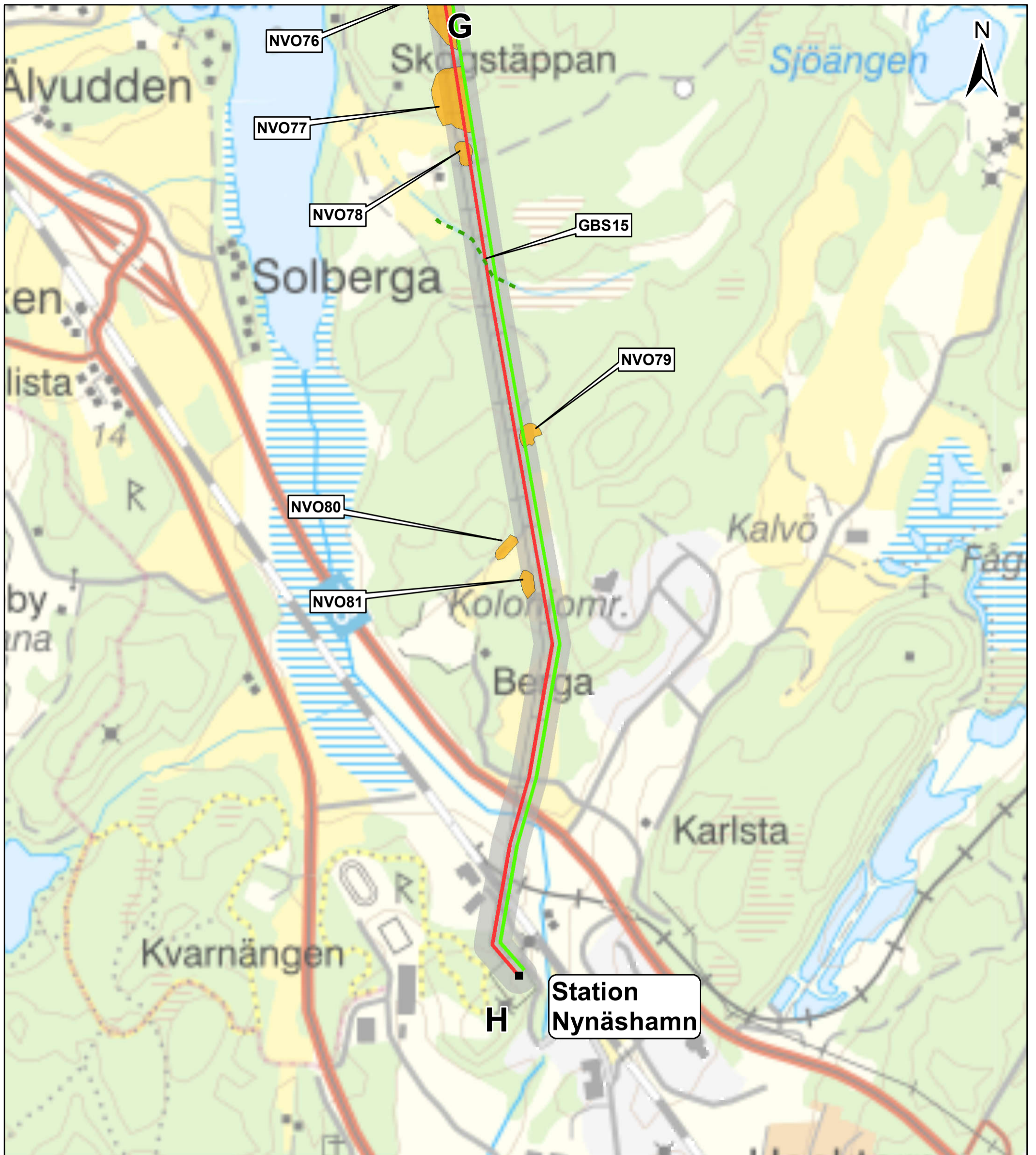
Naturvärdesobjekt & generellt biotopskydd

Sida 13 av 14



- Sökt sträckning L3
- Sökt sträckning L5
- Inventeringsområde (50 m på vardera sida om sträckningen)
- Påtagligt naturvärde
- Generellt biotopskydd (yta)
- Generellt biotopskydd (linje)

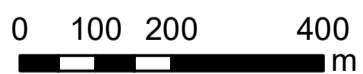




**Bilaga 11**

Naturvärdesobjekt & generellt biotopskydd

Sida 14 av 14



- Transformatorstation
- Sökt sträckning L3
- Sökt sträckning L5
- Påtagligt naturvärde
- - - Generellt biotopskydd (linje)
- Inventeringsområde (50 m på vardera sida om sträckningen)

