




Teckenförklaring:

-  Utredningsområdet
-  MSA-områden
-  Stoppområde för höga objekt



VATTENFALL 		Försvarets områden Vaikijaur - Ållojaur	
Karttyp	Försvarets områden	Skala	1:350 000
Projektnummer	1075280	Pappersstorlek	A3
Datum	2022-02-17	Upprättad av	E Szafran-Kozdrój
Organisation	Norconsult AB	Datakällor	Lantmäteriet Försvarmakten
		Bilaga	3
			Norconsult 